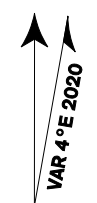
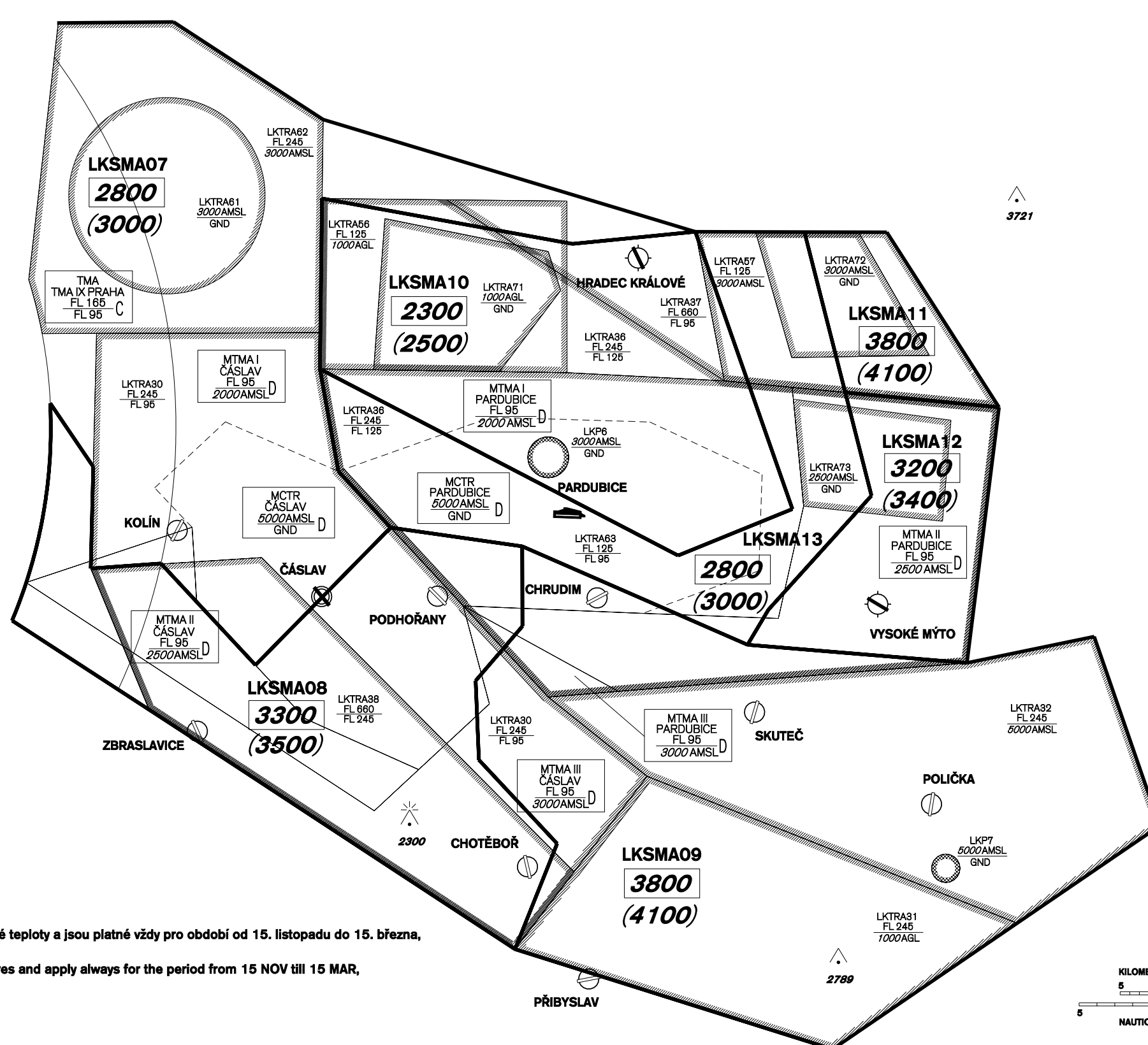


## Mapa minimálních nadmořských výšek pro poskytování přehledových služeb ATC v prostoru MCTR a MTMA Pardubice

### ATC Surveillance Minimum Altitude Chart within MCTR and MTMA Pardubice



AD PARDUBICE ELEV 741 ft / 226 m

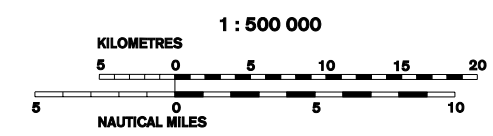
BEARINGS ARE MAGNETIC  
ALTITUDES/HEIGHTS ARE IN FEET  
DISTANCES ARE IN NM

TRANSITION ALTITUDE  
**5000ft**

2005

Hodnoty nadmořských výšek v závorkách jsou opraveny na nízké teploty a jsou platné vždy pro období od 15. listopadu do 15. března, pokud není NOTAMem publikováno jinak  
Values of altitudes in brackets are corrected for low temperatures and apply always for the period from 15 NOV till 15 MAR, unless published otherwise by a NOTAM

Description of all ATCSMA polygons see ENR 6.9



Odkaz na CSV soubor s prostory a překážkami / CSV file with areas and obstacles:  
[https://aim.rlp.cz/ais\\_data/datasets/atcsma.zip](https://aim.rlp.cz/ais_data/datasets/atcsma.zip)

change: date of MAG VAR, ATCSMA polygons