

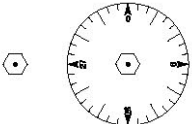



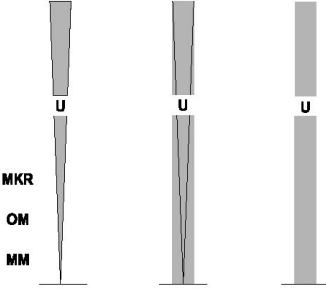


3. RADIOVÁ ZAŘÍZENÍ

3. RADIO FACILITIES

NESMĚROVÝ RADIOMAJÁK (NDB)		NON – DIRECTIONAL RADIO BEACON (NDB)
KURZOVÝ MAJÁK ILS (LOC)		LOCALIZER (LOC)
VKV VŠESMĚROVÝ RADIOMAJÁK (VOR)		VHF OMNIDIRECTIONAL RADIO RANGE (VOR)
MĚŘIČ VZDÁLENOSTI (DME)		DISTANCE MEASURING EQUIPMENT (DME)
SDRUŽENÁ ZAŘÍZENÍ VOR A DME (VOR/DME)		COLLOCATED VOR AND DME COMBINATION (VOR/DME)
NÁVĚSTIDLO RADIOVÉ 75 MHz (MKR)		MARKER RADIO BEACON (MKR)
RADIONAVIGAČNÍ ZAŘÍZENÍ ZOBRAZOVANÁ V NÁRYSU		NAVIGATIONAL AIDS WHEN DEPICTED IN PROFILE FORM

4. VÝŠKOVÉ PŘEKÁŽKY






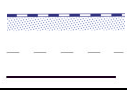


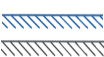


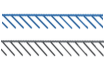


4. OBSTACLES




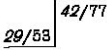
PŘEKÁŽKA		OBSTACLE
OSVĚTLENÁ PŘEKÁŽKA		LIGHTED OBSTACLE
SKUPINA PŘEKÁŽEK		GROUP OBSTACLES
OSVĚTLENÁ SKUPINA PŘEKÁŽEK		LIGHTED GROUP OBSTACLES
NADMOŘSKÁ VÝŠKA VRCHOLU VE ft/m		ELEVATION OF TOP IN ft/m
HRADY, ZÁMKY, ZŘÍCENINY		CASTLES, CHATEAUX, RUINS
KOSTELY, KLÁŠTERY, MEŠITY, ROZHLEDNY A VĚŽOVITÉ STAVBY, JEDNOTLIVÉ, SKUPINOVÉ		CHURCHES, MONASTERIES, MOSQUES; OBSERVATORIES AND LOWER BUILDINGS; SINGLE, GROUP
STOŽÁRY, VYSÍLAČE, PŘEVADĚČE; JEDNOTLIVÉ, SKUPINOVÉ		MASTS; TRANSMITTERS AND TRANSMITTERS; SINGLE; GROUP
KOMÍNY; VĚTRNÉ ELEKTRÁRNY, JEDNOTLIVÉ; SKUPINOVÉ		CHIMNEYS; WIND POWER PLANTS; SINGLE; GROUP

NADMOŘSKÁ VÝŠKA VRCHOLU PŘEKÁŽKY VE STOPÁCH	1502	ELEVATION OF TOP (AMSL) OF OBSTACLE IN FEET
VÝŠKA PŘEKÁŽKY VE STOPÁCH	499	HEIGHT OF OBSTACLE (AGL) IN FEET
PŘEKÁŽKA URČUJÍCÍ OCA/OCH, ft/m	810/247 ▲	OBSTRUCTION DETERMINING OCA/OCH, ft/m
OSVĚTLENÁ PŘEKÁŽKA NAD 300 m AGL	✱ ▲	OBSTACLE 300 m AGL AND HIGHER - LIGHTED
NEOSVĚTLENÁ PŘEKÁŽKA NAD 300 m AGL	▲	OBSTACLE 300 m AGL AND HIGHER - UNLIGHTED

5. LETOVÉ A PROVOZNÍ SLUŽBY











5. AIR TRAFFIC SERVICES

HRANICE LETOVÉ INFORMAČNÍ OBLASTI (FIR)		FLIGHT INFORMATION REGION BOUNDARY (FIR)
STÁTNÍ HRANICE		FIR BOUNDARY
ŘÍZENÁ OBLAST (CTA)		CONTROL AREA (CTA)
VZDUŠNÝ PROSTOR VOLNÝCH TRATÍ (FRA)		FREE ROUTE AIRSPACE (FRA)
KONCOVÁ ŘÍZENÁ OBLAST (TMA)		TERMINAL CONTROL AREA (TMA)
ŘÍZENÝ OKRSEK (CTR)		CONTROL ZONE (CTR)
SECTORY		SECTORS
ZAKÁZANÉ PROSTORY (P)		PROHIBITED AREAS (P)
OMEZENÉ PROSTORY (R)		RESTRICTED AREAS (R)
NEBEZPEČNÉ PROSTORY (D)		DANGER AREAS (D)
DOČASNĚ VYHRAZENÉ PROSTORY (TSA)		TEMPORARY SEGREGATED AREA (TSA)
DOČASNĚ REZERVOVANÉ PROSTORY (TRA)		TEMPORARY RESERVED AREA (TRA)
DOČASNĚ REZERVOVANÉ PROSTORY URČENÉ PRO PROVOZ VŠEOBECNÉHO LETECTVÍ (TRA GA)		TEMPORARY RESERVED AREAS DESIGNATED FOR OPERATIONS OF GENERAL AVIATION (TRA GA)
NEPLÁNOVATELNÉ ZÓNY (NPZ)		NO PLANNING ZONE (NPZ)

RNAV TRATĚ		RNAV ROUTES
RNAV NOČNÍ TRATĚ		RNAV NIGHT ROUTES
PŘÍLETOVÉ A ODLETOVÉ TRATĚ		ARRIVAL AND DEPARTURE ROUTES
BOD PŘECHODU UDÁVAJÍCÍ NM/KM K ZAŘÍZENÍ		CHANGE-OVER POINT GIVING NM/KM TO RADIO AIDS






6. HLÁSNÉ A TRAŤOVÉ BODY

6. REPORTING POINTS AND WAYPOINTS

HLÁSNÝ BOD (POVINNÝ)		REPORTING POINT (COMPULSORY)
HLÁSNÝ BOD (NA VYŽÁDÁNÍ)		REPORTING POINT (ON REQUEST)
POVINNÝ VÝZNAČNÝ BOD FRA (FLY-BY)		FRA COMPULSORY SIGNIFICANT POINT (FLY-BY)
VÝZNAČNÝ BOD FRA (FLY-BY)		FRA SIGNIFICANT POINT (FLY-BY)
TRAŤOVÝ BOD NA VYŽÁDÁNÍ (FLY BY)		WAYPOINT ON REQUEST (FLY-BY)
TRAŤOVÝ BOD POVINNÝ (FLY-BY)		WAYPOINT COMPULORY (FLY-BY)
TRAŤOVÝ BOD NA VYŽÁDÁNÍ (FLYOVER)		WAYPOINT ON REQUEST (FLYOVER)
TRAŤOVÝ BOD POVINNÝ (FLYOVER)		WAYPOINT COMPULORY (FLYOVER)
POVINNÝ NDB (FLY BY)		COMPULSORY NDB (FLY BY)
COMPULSORY VOR/DME (FLY BY)		COMPULSORY VOR/DME (FLY BY)







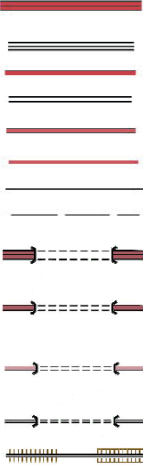

7. POSTUPY PŘIBLIŽENÍ

7. APPROACH PROCEDURES

FIX KONEČNÉHO PŘIBLIŽENÍ		FINAL APPROACH FIX
VYČKÁVÁNÍ		HOLDING PATTERN
PŘIBLIŽOVACÍ POSTUP, PŘEDPISOVÁ ZATÁČKA		APPROACH PROCEDURE, PROCEDURE TURN
NEZDAŘENÉ PŘIBLIŽENÍ		MISSED APPROACH
JINÉ POSTUPY		OTHER PROCEDURES

8. TOPOGRAFICKÉ MAPY (VOC VFRC)

8. TOPOGRAPHICAL MAPS (VOC VFRC)

<p>GEODETICKÉ BODY</p>		<p>GEODETIC POINTS</p>
<p>MĚSTA A VESNICE</p>		<p>TOWNS AND VILLAGES</p>
<p>BUDOVOY, PEVNOSTI, HRADY, ZÁMKY, KOSTELY</p>		<p>BUILDINGS, CITADELS, CASTLES CHURCHES</p>
<p>PRŮMYSLOVÉ A JINÉ TOPOGRAFICKÉ OBJEKTY</p>		<p>INDUSTRIAL AND OTHER TOPOGRAPHIC OBJECTS</p>
<p>STÁTNÍ HRANICE</p>		<p>BOUNDARY</p>
<p>DRÁŽNÍ KOMUNIKACE</p>		<p>RAILROADS</p>
<p>POZEMNÍ KOMUNIKACE</p>		<p>HIGHWAYS AND ROADS</p>
<p>POTRUBNÍ KOMUNIKACE</p>		<p>PIPELINES</p>