

GEN 2.3

MAPOVÉ ZNAČKY



CHART SYMBOLS

1. LETIŠTĚ

1. AERODROMES







1.1 SID, STAR a mapy přiblížení

1.1 SID, STAR and approach charts

LETIŠTĚ, NA KTERÉM SE PROVÁDĚJÍ PŘÍSTROJOVÉ PŘIBLIŽOVACÍ POSTUPY		THE AERODROME WITH INSTRUMENT APPROACH PROCEDURES
OSTATNÍ LETIŠTĚ		OTHER AERODROMES








1.2 Ostatní mapy

1.2 Other charts

MEZINÁRODNÍ LETIŠTĚ S CIVILNÍM PROVOZEM		INTERNATIONAL CIVIL AD
VOJENSKÉ LETIŠTĚ		MILITARY AD
VOJENSKÉ LETIŠTĚ S MEZINÁRODNÍM CIVILNÍM PROVOZEM		MIL AD WITH INTERNATIONAL CIVIL OPERATION
VNITROSTÁTNÍ LETIŠTĚ S CIVILNÍM PROVOZEM		AD WITH CIVIL OPERATION
ZPEVNĚNÁ DRÁHA		PAVED RWY
NEZPEVNĚNÁ DRÁHA		UNPAVED RWY

1.3 Letištní mapy










1.3 Aerodrome charts

ZPEVNĚNÁ DRÁHA		HARD SURFACE RUNWAY
NEZPEVNĚNÁ DRÁHA		UNPAVED RUNWAY
DOJEZDOVÁ DRÁHA		STOPWAY
POJEZDOVÉ DRÁHY		TAXIWAYS
ODBAVOVACÍ (parkovací) PLOCHY		APRON (parking areas)
PROSTOR DOTYKU A ODPOUTÁNÍ VRTULNÍKŮ		TOUCHDOWN AND LIFT – OFF AREA
VYČKÁVACÍ MÍSTO RWY CAT II/III		RUNWAY HOLDING POINT CAT II/III
VYČKÁVACÍ MÍSTO RWY		RUNWAY HOLDING POINT

MEZILEHLÉ VYČKÁVACÍ MÍSTO OSVĚTLENÉ	ooo	INTERMEDIATE HOLDING POSITION LIGHTED
PŘÍČKA ZASTAVENÍ-JEDNOSMĚRNÁ	AAA	STOP BAR UNIDIRECTIONAL
PŘÍČKA ZASTAVENÍ-OBOUSMĚRNÁ	XXX	STOP BAR BI-DIRECTIONAL



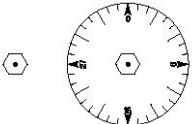



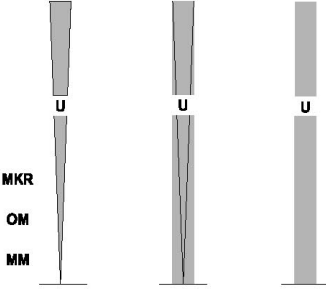
2. LETIŠTNÍ ZAŘÍZENÍ A SVĚTLA

2. AERODROME INSTALLATIONS AND
LIGHTS

VZTAŽNÝ BOD LETIŠTĚ	 ARP	AERODROME REFERENCE POINT
POZOROVATELNA DRÁHOVÉ DOHLEDNOSTI	 RVR MID	RUNWAY VISUAL RANGE OBSERVATION SITE
METEOROLOGICKÁ ZAŘÍZENÍ	 Ceilometer	METEOROLOGY FACILITIES
SVĚTELNÉ NÁVĚSTIDLO		OMNIDIRECTIONAL LIGHT
PŘEKÁŽKOVÉ SVĚTLO		OBSTRUCTION LIGHT
ZÁBLESKOVÉ SVĚTLO		CONDENSER DISCHARGE LIGHT
KRÁTKÉ PŘÍČKY, NÁVĚSTIDLA DOTYKOVÉHO PÁSMA	 	BARETTE, TOUCHDOWN ZONE LIGHTS
VIZUÁLNÍ SESTUPOVÁ SOUSTAVA	 VASIS PAPI	VASIS, PAPI
UKAZATEL SMĚRU PŘÍSTÁNÍ		LANDING DIRECTION INDICATOR
NÁVĚSTNÍ PLOCHA	 LDI	SIGNAL AREA
UKAZATEL SMĚRU VĚTRU (neosvětlený)	 WDI	WIND DIRECTION INDICATOR (unlighted)
UKAZATEL SMĚRU VĚTRU (osvětlený)	 WDI	WIND DIRECTION INDICATOR (lighted)
LETIŠTNÍ ŘÍDÍCÍ VĚŽ	 TWR	CONTROL TOWER
ANTÉNY ZAŘÍZENÍ ILS LOC		ANTENNA FACILITY ILS LOC

3. RADIOVÁ ZAŘÍZENÍ

3. RADIO FACILITIES

NESMĚROVÝ RADIOMAJÁK (NDB)		NON – DIRECTIONAL RADIO BEACON (NDB)
KURZOVÝ MAJÁK ILS (LOC)		LOCALIZER (LOC)
VKV VŠESMĚROVÝ RADIOMAJÁK (VOR)		VHF OMNIDIRECTIONAL RADIO RANGE (VOR)
MĚŘIČ VZDÁLENOSTI (DME)		DISTANCE MEASURING EQUIPMENT (DME)
SDRUŽENÁ ZAŘÍZENÍ VOR A DME (VOR/DME)		COLLOCATED VOR AND DME COMBINATION (VOR/DME)
NÁVĚSTIDLO RADIOVÉ 75 MHz (MKR)		MARKER RADIO BEACON (MKR)
RADIONAVIGAČNÍ ZAŘÍZENÍ ZOBRAZOVANÁ V NÁRYSU		NAVIGATIONAL AIDS WHEN DEPICTED IN PROFILE FORM

4. VÝŠKOVÉ PŘEKÁŽKY







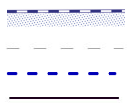



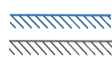



4. OBSTACLES






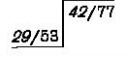
PŘEKÁŽKA		OBSTACLE
OSVĚTLENÁ PŘEKÁŽKA		LIGHTED OBSTACLE
SKUPINA PŘEKÁŽEK		GROUP OBSTACLES
OSVĚTLENÁ SKUPINA PŘEKÁŽEK		LIGHTED GROUP OBSTACLES
NADMOŘSKÁ VÝŠKA VRCHOLU VE ft/m		ELEVATION OF TOP IN ft/m
HRADY, ZÁMKY, ZŘÍCENINY		CASTLES, CHATEAUX, RUINS
KOSTELY, KLÁŠTERY, MEŠITY, ROZHLEDNY A VĚŽOVITÉ STAVBY, JEDNOTLIVÉ, SKUPINOVÉ		CHURCHES, MONASTERIES, MOSQUES; OBSERVATORIES AND LOWER BUILDINGS; SINGLE, GROUP
STOŽÁRY, VYSÍLAČE, PŘEVADĚČE; JEDNOTLIVÉ, SKUPINOVÉ		MASTS; TRANSCIVERS AND TRANSMITTERS; SINGLE; GROUP
KOMÍNY; VĚTRNÉ ELEKTRÁRNY, JEDNOTLIVÉ; SKUPINOVÉ		CHIMNEYS; WIND POWER PLANTS; SINGLE; GROUP

NADMOŘSKÁ VÝŠKA VRCHOLU PŘEKÁŽKY VE STOPÁCH	1502	ELEVATION OF TOP (AMSL) OF OBSTACLE IN FEET
VÝŠKA PŘEKÁŽKY VE STOPÁCH	499	HEIGHT OF OBSTACLE (AGL) IN FEET
PŘEKÁŽKA URČUJÍCÍ OCA/OCH, ft/m	810/247 ▲	OBSTRUCTION DETERMINING OCA/OCH, ft/m
OSVĚTLENÁ PŘEKÁŽKA NAD 300 m AGL	✱ ▲	OBSTACLE 300 m AGL AND HIGHER - LIGHTED
NEOSVĚTLENÁ PŘEKÁŽKA NAD 300 m AGL	▲	OBSTACLE 300 m AGL AND HIGHER - UNLIGHTED

5. LETOVÉ A PROVOZNÍ SLUŽBY













5. AIR TRAFFIC SERVICES

HRANICE LETOVÉ INFORMAČNÍ OBLASTI (FIR)		FLIGHT INFORMATION REGION BOUNDARY (FIR)
STÁTNÍ HRANICE		FIR BOUNDARY
ŘÍZENÁ OBLAST (CTA)		CONTROL AREA (CTA)
VZDUŠNÝ PROSTOR VOLNÝCH TRATÍ (FRA)		FREE ROUTE AIRSPACE (FRA)
KONCOVÁ ŘÍZENÁ OBLAST (TMA)		TERMINAL CONTROL AREA (TMA)
OBLAST S POVINNÝM RÁDIOVÝM SPOJENÍM (RMZ)		RADIO MANDATORY ZONE (RMZ)
ŘÍZENÝ OKRSEK (CTR)		CONTROL ZONE (CTR)
LETIŠTNÍ PROVOZNÍ ZÓNA (ATZ)		AERODROME TRAFFIC ZONE (ATZ)
SECTORY		SECTORS
ZAKÁZANÉ PROSTORY (P)		PROHIBITED AREAS (P)
OMEZENÉ PROSTORY (R)		RESTRICTED AREAS (R)
NEBEZPEČNÉ PROSTORY (D)		DANGER AREAS (D)
DOČASNĚ VYHRAZENÉ PROSTORY (TSA)		TEMPORARY SEGREGATED AREA (TSA)
DOČASNĚ REZERVOVANÉ PROSTORY (TRA)		TEMPORARY RESERVED AREA (TRA)

DOČASNĚ REZERVOVANÉ PROSTORY URČENÉ PRO PROVOZ VŠEOBECNÉHO LETECTVÍ (TRA GA)		TEMPORARY RESERVED AREAS DESIGNATED FOR OPERATIONS OF GENERAL AVIATION (TRA GA)
ZÓNA S NESTANDARDNÍM PLÁNOVÁNÍM (NPZ)		NON - STANDARD PLANNING ZONE (NPZ)
RNAV TRATĚ		RNAV ROUTES
RNAV NOČNÍ TRATĚ		RNAV NIGHT ROUTES
PŘÍLETOVÉ A ODLETOVÉ TRATĚ		ARRIVAL AND DEPARTURE ROUTES
BOD PŘECHODU UDÁVAJÍCÍ NM/KM K ZAŘÍZENÍ		CHANGE-OVER POINT GIVING NM/KM TO RADIO AIDS






6. HLÁSNÉ A TRAŽOVÉ BODY

6. REPORTING POINTS AND WAYPOINTS

HLÁSNÝ BOD (POVINNÝ)	 	REPORTING POINT (COMPULSORY)
HLÁSNÝ BOD (NA VYŽÁDÁNÍ)	 	REPORTING POINT (ON REQUEST)
POVINNÝ VÝZNAČNÝ BOD FRA (FLY-BY)		FRA COMPULSORY SIGNIFICANT POINT (FLY-BY)
VÝZNAČNÝ BOD FRA (FLY-BY)		FRA SIGNIFICANT POINT (FLY-BY)
TRAŽOVÝ BOD NA VYŽÁDÁNÍ (FLY BY)		WAYPOINT ON REQUEST (FLY-BY)
TRAŽOVÝ BOD POVINNÝ (FLY-BY)		WAYPOINT COMPULORY (FLY-BY)
TRAŽOVÝ BOD NA VYŽÁDÁNÍ (FLYOVER)		WAYPOINT ON REQUEST (FLYOVER)
TRAŽOVÝ BOD POVINNÝ (FLYOVER)		WAYPOINT COMPULORY (FLYOVER)
POVINNÝ NDB (FLY BY)		COMPULSORY NDB (FLY BY)
COMPULSORY VOR/DME (FLY BY)		COMPULSORY VOR/DME (FLY BY)






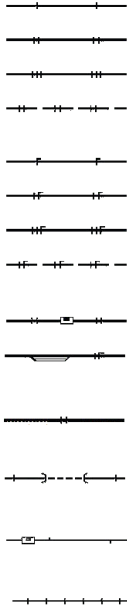
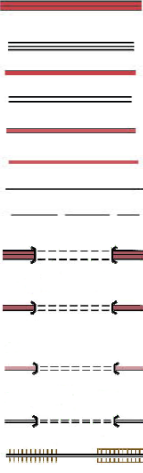

7. POSTUPY PŘIBLÍŽENÍ

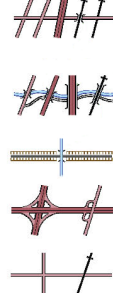
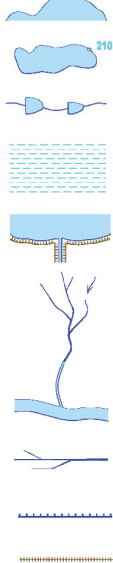

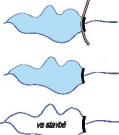

7. APPROACH PROCEDURES


FIX KONEČNÉHO PŘIBLÍŽENÍ		FINAL APPROACH FIX
VYČKÁVÁNÍ		HOLDING PATTERN
PŘIBLIŽOVACÍ POSTUP, PŘEDPISOVÁ ZATÁČKA		APPROACH PROCEDURE, PROCEDURE TURN
NEZDAŘENÉ PŘIBLÍŽENÍ		MISSED APPROACH
JINÉ POSTUPY		OTHER PROCEDURES

8. TOPOGRAFICKÉ MAPY (VOC VFRC)

8. TOPOGRAPHICAL MAPS (VOC VFRC)

<p>GEODETICKÉ BODY</p>		<p>GEODETIC POINTS</p>
<p>MĚSTA A VESNICE</p>		<p>TOWNS AND VILLAGES</p>
<p>BUDOVY, PEVNOSTI, HRADY, ZÁMKY, KOSTELY</p>		<p>BUILDINGS, CITADELS, CASTLES CHURCHES</p>
<p>PRŮMYSLOVÉ A JINÉ TOPOGRAFICKÉ OBJEKTY</p>		<p>INDUSTRIAL AND OTHER TOPOGRAPHIC OBJECTS</p>
<p>STÁTNÍ HRANICE</p>		<p>BOUNDARY</p>
<p>DRÁŽNÍ KOMUNIKACE</p>		<p>RAILROADS</p>
<p>POZEMNÍ KOMUNIKACE</p>		<p>HIGHWAYS AND ROADS</p>
<p>POTRUBNÍ KOMUNIKACE</p>		<p>PIPELINES</p>

<p>KŘÍŽENÍ KOMUNIKACÍ, MOSTY, PŘÍVOZY A BRODY</p>		<p>ROADS CROSSING, BRIDGES, FERRIES AND FORDS</p>
<p>VODSTVO</p>		<p>HYDROGRAPHY</p>
<p>PLAVEBNÍ KOMORY</p>		<p>LOCK CHAMBERS</p>
<p>HRÁZE</p>		<p>DAMS</p>
<p>TERÉNNÍ RELIÉF</p>		<p>TERRAIN RELIEF</p>

<p>ROSLINNÝ PŮDNÍ KRYT</p>	 <p>The legend contains three symbols: a solid light green square at the top, a square with vertical light green lines in the middle, and a square with a light blue stippled pattern at the bottom. Between the top and middle symbols are the characters '± 0 ± 0'.</p>	<p>VEGETATION AND SOIL COVER</p>
----------------------------	--	----------------------------------