

**ČESKÁ REPUBLIKA  
CZECH REPUBLIC**





**ŘÍZENÍ LETOVÉHO PROVOZU ČR, s.p.**  
Středisko AIM  
AIR NAVIGATION SERVICES OF THE C.R.  
AIM centre

Navigační 787  
252 61 Jeneč

**AIP SUP**

**6/23**

PUBLICATION DATE: 9 MAR 23

 +420 220 372 841  
 +420 220 372 702  
 [aim@ans.cz](mailto:aim@ans.cz)  
 <https://aim.rlp.cz>

**Kbely (LKKB) - překážky v blízkosti AD**

**Kbely (LKKB) - obstacles in vicinity of AD**

1. Platnost/Validity: od/from: **23 MAR 23**  
do/to: **15 MAR 24**
2. Část AIP, které se tento AIP SUP týká/AIP section affected by this AIP SUP: **AD 2**
3. Proved'te záznam na straně/Record the AIP SUP on page **GEN 0.3-1**.
4. Následující publikace jsou zahrnuty do tohoto AIP SUP a tím zrušeny:  
The following publications have been incorporated in this AIP SUP and therefore cancelled:  
**AIP SUP: NIL**  
**AIC: NIL**  
Následující NOTAMy jsou zahrnuty do tohoto AIP SUP a budou zrušeny NOTAMem:  
The following NOTAMs are incorporated in this AIP SUP. They will be cancelled by NOTAM.  
**NOTAM: NIL**

Výškové mechanizmy (jeřáby) tvořící překážku 1,5 km /  
0,8 NM JZ od THR RWY 06. Čtvrť Emila Kolbena II.:

1) 50° 06' 33,9" N, 014° 30' 51,4" E

2) 50° 06' 35,7" N, 014° 30' 51,4" E

Maximální výška překážky 57 m AGL / nadmořská výška  
268 m AMSL.

Překážky jsou označeny denním i nočním překážkovým  
značením dle EASA CS-ADR-DSN.

Crane obstacles situated 1,5 km / 0,8 NM SW of THR  
RWY 06. Emil Kolben II District:

1) 50° 06' 33,9" N, 014° 30' 51,4" E

2) 50° 06' 35,7" N, 014° 30' 51,4" E

Maximum obstacle height 57 m AGL / elevation 268 m  
AMSL.

Day and night marking in accordance with EASA CS-ADR-  
DSN.

- K O N E C -

- E N D -