

**ČESKÁ REPUBLIKA
CZECH REPUBLIC**





ŘÍZENÍ LETOVÉHO PROVOZU ČR, s.p.
Středisko AIM
AIR NAVIGATION SERVICES OF THE C.R.
AIM centre

Navigační 787
252 61 Jeneč

AIP SUP

5/24

PUBLICATION DATE: 7 MAR 24

 +420 220 372 841
 +420 220 372 702
 aim@ans.cz
 <https://aim.rlp.cz>

Kbely (LKKB) - překážky v blízkosti AD

Kbely (LKKB) - obstacles in vicinity of AD

1. Platnost/Validity: od/from: **21 MAR 24**
do/to: **UFN**
2. Část AIP, které se tento AIP SUP týká/AIP section affected by this AIP SUP: **AD 2 / LKKB**
3. Proved'te záznam na straně/Record the AIP SUP on page **GEN 0.3-1**.
4. Následující publikace jsou zahrnuty do tohoto AIP SUP a tím zrušeny:
The following publications have been incorporated in this AIP SUP and therefore cancelled:
AIP SUP: NIL
AIC: NIL
Následující NOTAMy jsou zahrnuty do tohoto AIP SUP a budou zrušeny NOTAMem:
The following NOTAMs are incorporated in this AIP SUP. They will be cancelled by NOTAM.
NOTAM: NIL

Výškové mechanizmy (jeřáby) tvořící překážku 1,5 km /
0,8 NM JZ od THR RWY 06. Čtvrť Emila Kolbena II.:

1) 50° 06' 33,9" N, 014° 30' 51,4" E

2) 50° 06' 35,7" N, 014° 30' 51,4" E

Maximální výška překážky 57 m AGL / nadmořská výška
268 m AMSL.

Překážky jsou označeny denním i nočním překážkovým
značením dle EASA CS-ADR-DSN.

Crane obstacles situated 1,5 km / 0,8 NM SW of THR
RWY 06. Emil Kolben II District:

1) 50° 06' 33,9" N, 014° 30' 51,4" E

2) 50° 06' 35,7" N, 014° 30' 51,4" E

Maximum obstacle height 57 m AGL / elevation 268 m
AMSL.

Day and night marking in accordance with EASA CS-ADR-
DSN.

- K O N E C -

- E N D -