

**ČESKÁ REPUBLIKA  
CZECH REPUBLIC**





ŘÍZENÍ LETOVÉHO PROVOZU ČR, s.p.  
Středisko AIM  
AIR NAVIGATION SERVICES OF THE C.R.  
AIM centre

Navigační 787  
252 61 Jeneč

**AIP SUP**

**9/24**

PUBLICATION DATE: 30 MAY 24

 +420 220 372 841  
 +420 220 372 702  
 [aim@ans.cz](mailto:aim@ans.cz)  
 <https://aim.rlp.cz>

**Kbely (LKKB) - překážky v blízkosti AD**

**Kbely (LKKB) - obstacles in vicinity of AD**

1. Platnost/Validity: od/from: **1 JUL 24**  
do/to: **UFN**
2. Část AIP, které se tento AIP SUP týká/AIP section affected by this AIP SUP: **AD 2 LKKB**
3. Proveďte záznam na straně/Record the AIP SUP on page **GEN 0.3-1**.
4. Následující publikace jsou zahrnuty do tohoto AIP SUP a tím zrušeny:  
The following publications have been incorporated in this AIP SUP and therefore cancelled:  
**AIP SUP: NIL**  
**AIC: NIL**  
Následující NOTAMy jsou zahrnuty do tohoto AIP SUP a budou zrušeny NOTAMem:  
The following NOTAMs are incorporated in this AIP SUP. They will be cancelled by NOTAM.  
**NOTAM: NIL**

Výškové mechanizmy (jeřáby) tvořící překážku 1,5 NM ZSZ od THR RWY 06. Bytový dům Prosek v blízkosti ulice Lovosická:

- 1) 50° 07' 45,3" N, 014° 29' 42,3" E
- 2) 50° 07' 45,0" N, 014° 29' 44,7" E
- 3) 50° 07' 46,1" N, 014° 29' 46,1" E

Maximální výška překážky 184 ft AGL / nadmořská výška 1091 ft AMSL.

Překážky jsou označeny denním i nočním překážkovým značením dle EASA CS-ADR-DSN.

Crane obstacles situated 1,5 NM WNW of THR RWY 06. Prosek apartment building near Lovosická street:

- 1) 50° 07' 45,3" N, 014° 29' 42,3" E
- 2) 50° 07' 45,0" N, 014° 29' 44,7" E
- 3) 50° 07' 46,1" N, 014° 29' 46,1" E

Maximum obstacle height 184 ft AGL / elevation 1091 ft AMSL.

Day and night marking in accordance with EASA CS-ADR-DSN.

- K O N E C -

- E N D -