

**ČESKÁ REPUBLIKA
CZECH REPUBLIC**





ŘÍZENÍ LETOVÉHO PROVOZU ČR, s.p.
Středisko AIM
AIR NAVIGATION SERVICES OF THE C.R.
AIM centre

Navigační 787
252 61 Jeneč

AIP SUP

14/24

PUBLICATION DATE: 12 DEC 24

 +420 220 372 841
 +420 220 372 702
 aim@ans.cz
 <https://aim.rlp.cz>

Kbely (LKKB) – překážky v blízkosti AD

Kbely (LKKB) - obstacles in vicinity of AD

1. Platnost/Validity: od/from: **26 DEC 24**
do/to: **31 DEC 25**
2. Část AIP, které se tento AIP SUP týká/AIP section affected by this AIP SUP: **AD 2 LKKB**
3. Proveďte záznam na straně/Record the AIP SUP on page **GEN 0.3-1**.
4. Následující publikace jsou zahrnuty do tohoto AIP SUP a tím zrušeny:
The following publications have been incorporated in this AIP SUP and therefore cancelled:
AIP SUP: NIL
AIC: NIL
Následující NOTAMy jsou zahrnuty do tohoto AIP SUP a budou zrušeny NOTAMem:
The following NOTAMs are incorporated in this AIP SUP. They will be cancelled by NOTAM.
NOTAM: B/Y3324/24, B/Y3325/24

Výškové mechanismy (jeřáby) tvořící překážku 1,2 NM SZ od THR RWY 06. Nad Krocínkou A1-A2 Prosek.

Crane obstacles situated 1,2 NM NW of THR RWY 06. Nad Krocínkou A1-A2 Prosek.

1) 50° 07' 13" N 014° 30' 15" E

1) 50° 07' 13" N 014° 30' 15" E

Maximální výška překážky 60 m AGL / nadmořská výška 346 m AMSL, operační rádius 50 m.

Maximum obstacle height 60 m AGL / elevation 346 m AMSL, operating radius 50 m.

2) 50° 07' 12" N 014° 30' 13" E

2) 50° 07' 12" N 014° 30' 13" E

Maximální výška překážky 45 m AGL / nadmořská výška 331 m AMSL, operační rádius 50 m.

Maximum obstacle height 45 m AGL / elevation 331 m AMSL, operating radius 50 m.

Překážky jsou označeny denním i nočním překážkovým značením dle EASA CS-ADR-DSN.

Day and night marking in accordance with EASA CS-ADR-DSN.

- K O N E C -

- E N D -