

**ČESKÁ REPUBLIKA  
CZECH REPUBLIC**





ŘÍZENÍ LETOVÉHO PROVOZU ČR, s.p.  
Středisko AIM  
AIR NAVIGATION SERVICES OF THE C.R.  
AIM centre

Navigační 787  
252 61 Jeneč

**AIP SUP**

**06/25**

PUBLICATION DATE: 03 APR 25

 +420 220 372 841  
 +420 220 372 702  
 [aim@ans.cz](mailto:aim@ans.cz)  
 <https://aim.rlp.cz>

**Náměšť (LKNA) – uzavření RWY 12/30**

**Náměšť (LKNA) - RWY 12/30 closure**

1. Platnost/Validity: od/from: **29 MAY 25 0700 UTC**  
do/to: **29 SEP 25 0700 UTC**
2. Část AIP, které se tento AIP SUP týká/AIP section affected by this AIP SUP: **AD 2 LKNA**
3. Proved'te záznam na straně/Record the AIP SUP on page **GEN 0.3-1**.
4. Následující publikace jsou zahrnuty do tohoto AIP SUP a tím zrušeny:  
The following publications have been incorporated in this AIP SUP and therefore cancelled:  
**AIP SUP: NIL**  
**AIC: NIL**  
Následující NOTAMy jsou zahrnuty do tohoto AIP SUP a budou zrušeny NOTAMem:  
The following NOTAMs are incorporated in this AIP SUP. They will be cancelled by NOTAM.  
**NOTAM: NIL**

V období od **29 MAY 2025 0700 UTC** do **29 SEP 2025 0700 UTC** je RWY 12/30 uzavřena pro veškerý provoz letadel.

From **29 MAY 2025 0700 UTC** to **29 SEP 2025 0700 UTC**, RWY 12/30 is closed for all aircraft operations.

Spolu s RWY 12/30 jsou zavřeny následující TWYs:

In addition to RWY 12/30, the following TWYs are closed:

**TWY A**

**TWY A**

**TWY C**

**TWY C**

**TWY D**

**TWY D**

**TWY T** v úseku 250 m / 820 FT od TWY G ve směru k TWY B v celkové délce 340 m / 1115 FT a 1640 m / 5381 FT od TWY G ve směru k TWY B v celkové délce 120 m / 394 FT.

**TWY T** in the section 250 m / 820 FT from TWY G towards TWY B, with a total length of 340 m / 1115 FT, and 1640 m / 5381 FT from TWY G towards TWY B, with a total length of 120 m / 394 FT.

Je provedeno denní značení.

Day markings.

Spolu s TWY T jsou uzavřeny přistávací plochy pro vrtulníky H5 a H11 (viz. obrázek).

Together with TWY T, TLOF H5 and TLOF H11 are closed (see diagram).

- K O N E C -

- E N D -

Náměšť (LKNA) - schéma uzavření RWY 12/30 a TWY A, C, D, T / RWY 12/30 and TWY A, C, D, T closure diagram

