

**ČESKÁ REPUBLIKA
CZECH REPUBLIC**




ŘÍZENÍ LETOVÉHO PROVOZU ČR, s.p.
Středisko AIM
AIR NAVIGATION SERVICES OF THE C.R.
AIM centre

Navigační 787
252 61 Jeneč

AIP SUP

8/26

PUBLICATION DATE: 2 APR 26

 +420 220 372 841
 aim@ans.cz
 <https://aim.rlp.cz>

Kbely (LKKB) – překážky v blízkosti AD

Kbely (LKKB) – obstacles in vicinity of AD

1. Platnost/Validity: od/from: **16 APR 26**
do/to: **28 FEB 27 1800 UTC**
2. Část AIP, které se tento AIP SUP týká/AIP section affected by this AIP SUP: **AD 2 LKKB**
3. Proved'te záznam na straně/Record the AIP SUP on page **GEN 0.3**.
4. Následující publikace jsou zahrnuty do tohoto AIP SUP a tím zrušeny:
The following publications have been incorporated in this AIP SUP and therefore cancelled:
AIP SUP: 5/26
AIC: NIL
Následující NOTAMy jsou zahrnuty do tohoto AIP SUP a budou zrušeny NOTAMem:
The following NOTAMs are incorporated in this AIP SUP. They will be cancelled by NOTAM.
NOTAM: NIL

Výškové mechanismy (jeřáby) tvořící překážku 1,9 NM W od THR RWY 06. Jeřáby – Hotel Duo – Střížkov, vymezené souřadnicemi:

1) 50 07 37,9 N 014 29 06,1 E

Maximální výška překážky 230 ft AGL / nadmořská výška 1191 ft AMSL.

2) 50 07 35,8 N 014 29 03,2 E

Maximální výška překážky 230 ft AGL / nadmořská výška 1191 ft AMSL.

3) 50 07 36,6 N 014 29 04,7 E

Maximální výška překážky 197 ft AGL / nadmořská výška 1158 ft AMSL.

Překážky jsou označeny denním i nočním překážkovým značením dle EASA CS-ADR-DSN.

Crane obstacles situated 1,9 NM W from THR RWY 06. Cranes – Hotel Duo – Střížkov, defined by the following coordinates:

1) 50 07 37,9 N 014 29 06,1 E

Maximum obstacle height 230 ft AGL / elevation 1191 ft AMSL.

2) 50 07 35,8 N 014 29 03,2 E

Maximum obstacle height 230 ft AGL / elevation 1191 ft AMSL.

3) 50 07 36,6 N 014 29 04,7 E

Maximum obstacle height 197 ft AGL / elevation 1158 ft AMSL.

Day and night marking in accordance with EASA CS-ADR-DSN.

- K O N E C -

- E N D -