

LKVP Velké Poříčí

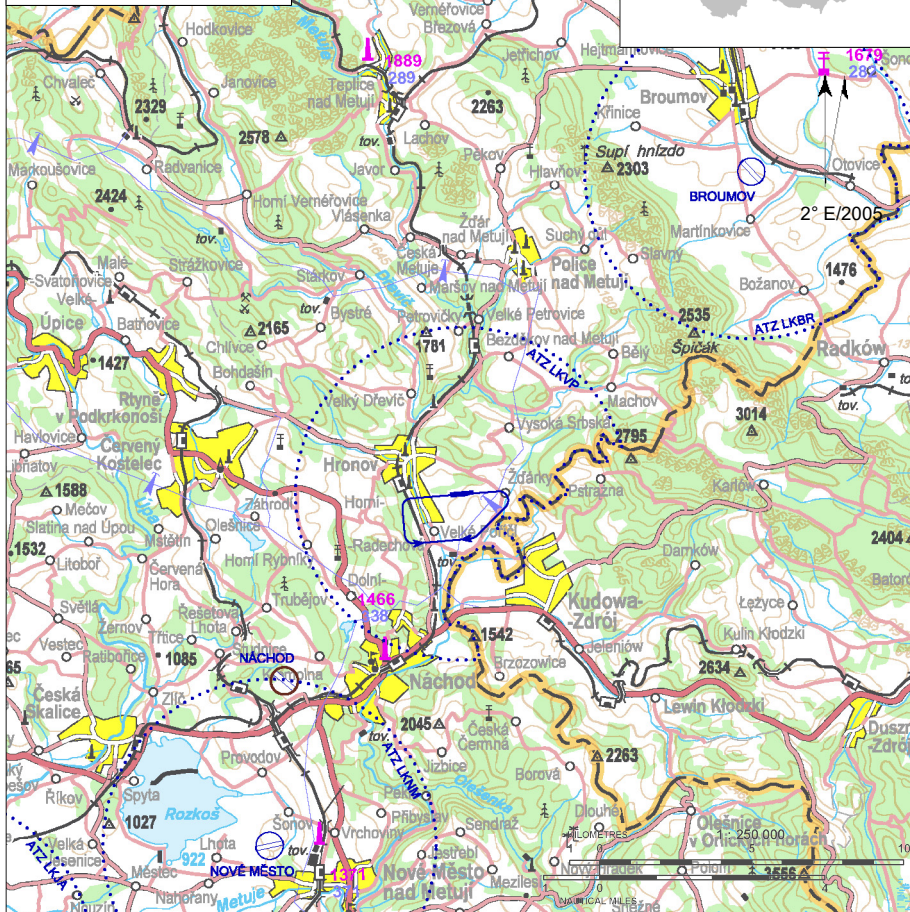
§ Veřejné vnitrostátní letiště

✈ VFR den



Hronov RADIO
122,190

ARP: 50° 28' 04" N, 16° 12' 20" E
2,3 km SE Hronov
ELEV: 1326 ft / 404 m



S ohledem na omezení hluku nad osídlením provádí letouny:

- na RWY 09 L/R okruh pravý,
- na RWY 27 L/R okruh levý.

Pro blízkost státní hranice je okruh modifikován zkosením východního ramene.

Lety motorových letadel nad okolními obcemi ve výškách pod 2310 ft/704 m AMSL jsou zakázány z důvodu omezení hluku.

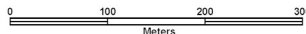
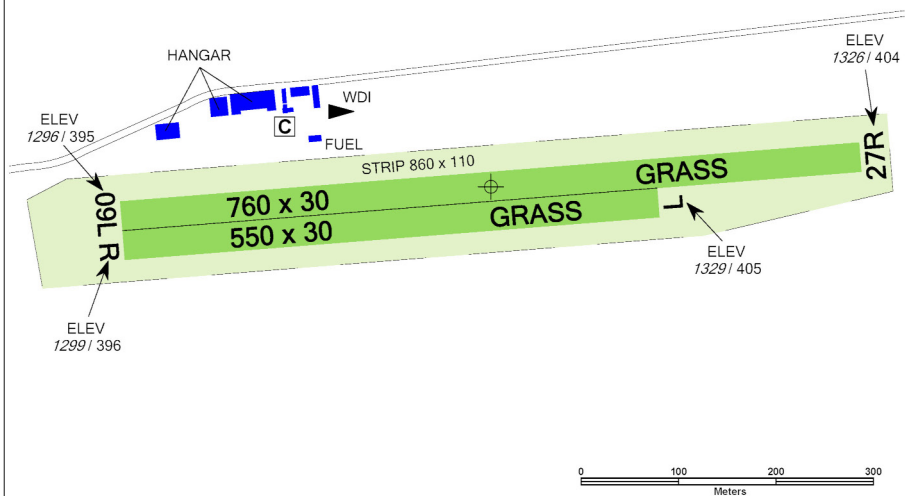


LKVP Velké Poříčí



Hronov RADIO
122,190

RWY	Magnetický směr	Rozměry RWY	Únosnost	TORA	TODA	ASDA	LDA
09L	085°	760 x 30	5700 kg / 0.34 MPa	760	790	760	760
27R	265°	760 x 30	5700 kg / 0.34 MPa	760	830	760	760
09R	085°	550 x 30	5700 kg / 0.34 MPa	550	580	550	550
27L	265°	550 x 30	5700 kg / 0.34 MPa	550	620	550	550



15 APR - 15 OCT
SAT, SUN, HOL 0700 - 1400
jinak O/R



Natural 95, omezeně



NIL



O/R, omezeně



NIL



Hronov



letištní kiosky v letních měsících



bus, vlak, taxi



Aeroklub Hronov

K Letišti 612, 549 32 Velké Poříčí,

+420 491 482 144, lkvp@lkvp.cz

Celní a pasové odbavení: NIL



Řízení letového provozu
České republiky

VFR příručka - Česká republika