

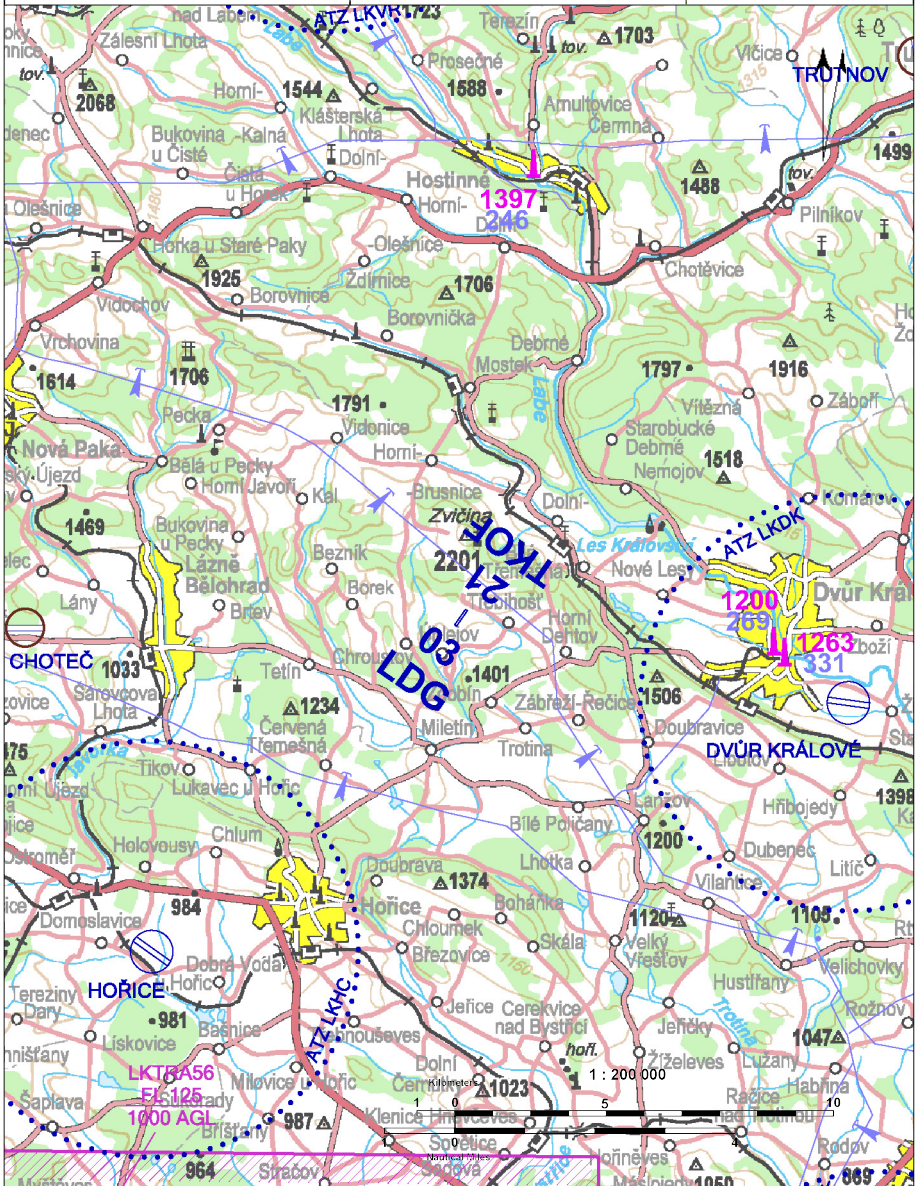
 <b>TŘEBIHOŠŤ RADIO</b> <b>120,865</b>	<b>Private SLZ field</b>	 
	ARP: 50° 26' 07" N, 15° 41' 35" E ELEV: 1624 ft / 495 m	



**!** Do not fly over the villages of Třebihošť, Úlejev, Zdobín, below 1000 ft / 300 m AGL.

 **TŘEBIHOŠŤ**  
RADIO **120,865**




 **Letecký sportovní klub Třebihošť z.s.**  
Třebihošť 201, 544 01 Třebihošť,  
info@letistetrebihost.cz

Petr Houfek ☎ +420 602 246 241, petr.houfek@volny.cz

Unidirectional SLZ field.  
Take-offs from RWY 21, landing on RWY 03.

1 km north high voltage line 110 kV. Electric fence around the entire movement area. Service road perpendicular to the center of the RWY. Used for field tractors.

 Year-round

 NIL

 NIL

 NIL

 NIL

 NIL

 NIL

 NIL