LKZD Žatec/Macerka

§ Neveřejné vnitrostátní letiště

VFR den

Žatec RADIO

122,810

ARP: 50° 19' 03" N, 13° 30' 46" E
2,6 km GEO 235° od středu Žatce
ELEV: 883 ft / 269 m
Okruh: 1900 ft / 580 m

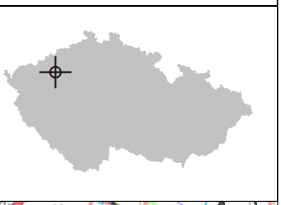

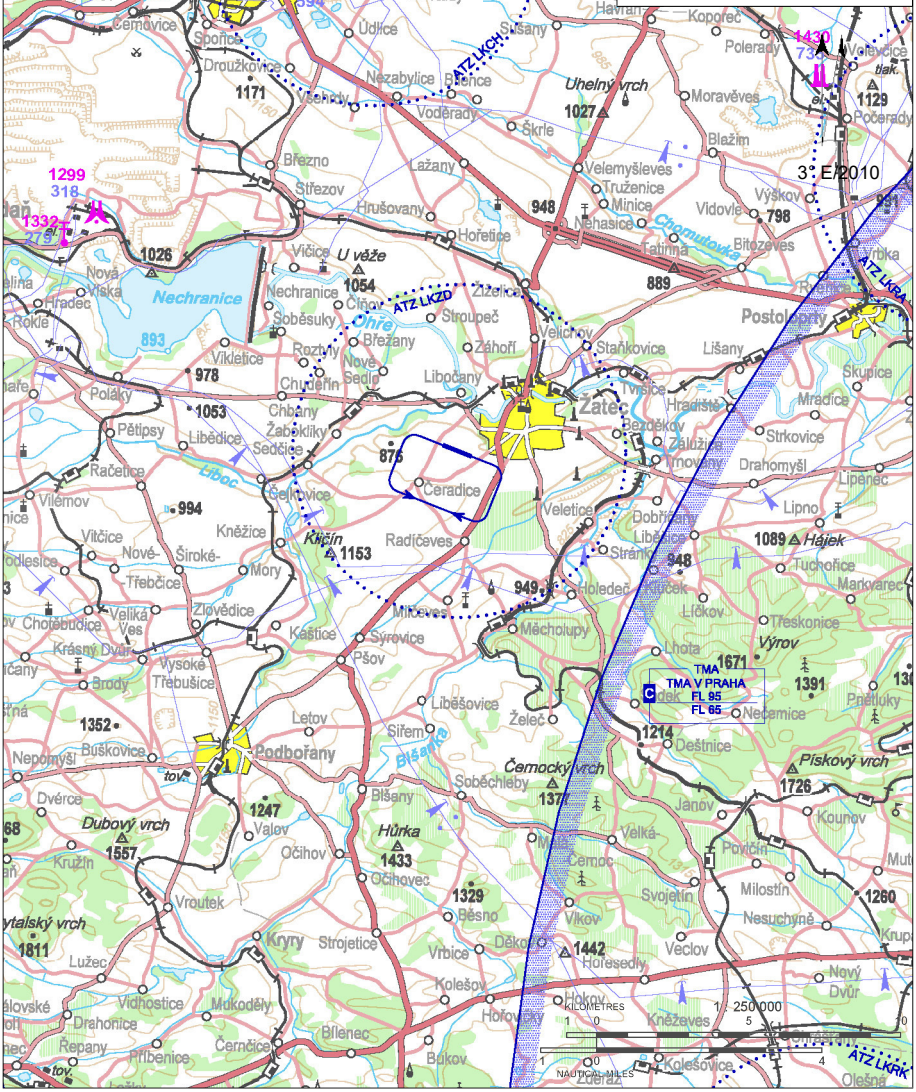

LKZD Žatec/Macerka

Žatec RADIO

122,810

RWY	Magnetický směr	Rozměry RWY	Únosnost	TORA	TODA	ASDA	LDA
29	289°	1120 x 40	6500 kg / 0.44 MPa	1120	1180	1120	1000
11	109°	1120 x 40	6500 kg / 0.44 MPa	1000	1060	1120	1120

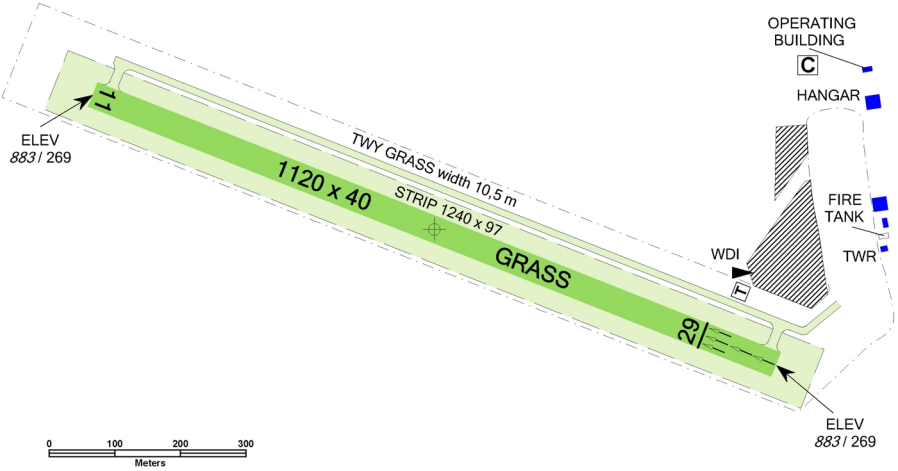

Klub Letecké amatérské asociace CS v Žatci, spolek
Podměstí 2173, 438 01 Žatec

Poskytování informací známému provozu
☎ +420 777 242 031
Ing. Jiří Zingroš (vedoucí letového provozu)
☎ +420 603 424 145
Jiří Kettner (předseda klubu) ☎ +420 721 685 548
Ing. Zdeněk Koníček (vedoucí stanoviště poskytování informací známému provozu) ☎ +420 606 374 153

Celní a pasové odbavení: NIL

NIL
NIL
NIL
Po dohodě s vedoucím letového provozu
NIL
NIL
ve městě, taxi 6 min
BUS - zastávka Čeradická, 5 min