

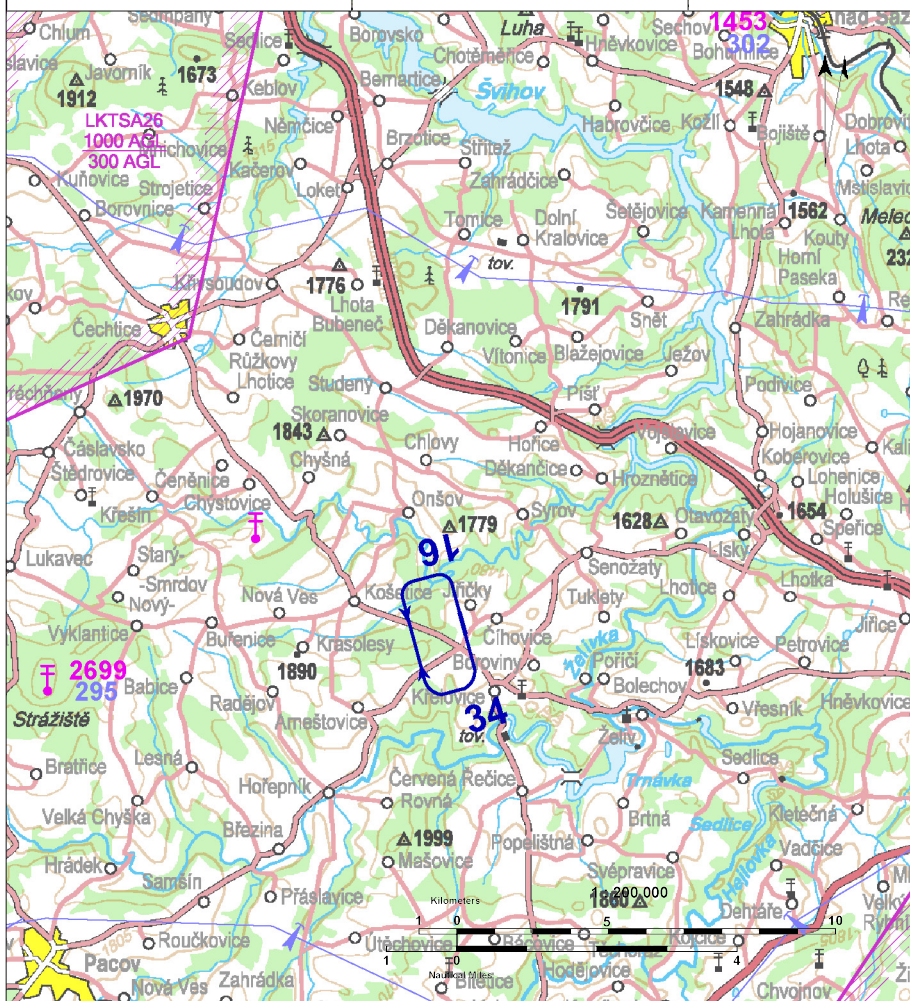
 JIRIČKY RADIO Skupinový kmitočet	125,830	Neveřejná plocha SLZ	 
		ARP: 49° 33' 08" N, 15° 09' 20" E ELEV: 1683 ft / 513 m	



Zvýšená pozornost při W větru nad 20 kt, možnost turbulence při přistání na THR RWY 34. Možnost turbulence při přistání na RWY 34 při silnějším N a NNE větru.

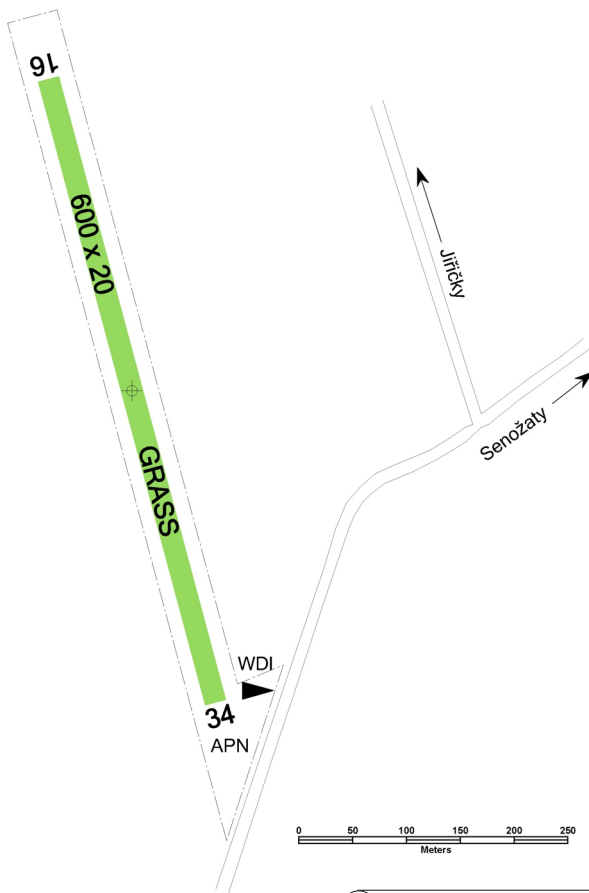
Při silném W větru doporučena RWY 16 na přistání a RWY 34 na vzlet.

RWY 16 – pravé okruhy, RWY 34 – levé okruhy - mimo obec Jiříčky.

Vysílač Křešín 6 km NW 2592 ft AMSL.

Pozor na projíždějící automobily po silnici č.13032 při přistání na RWY 34, přistání striktně na RWY. Komunikaci přelétávat v min. výšce 15 m AGL.


JIŘIČKY
RADIO **125,830**
 Skupinový kmitočet



APR - OCT,
odklizení sněhu není zajišťováno
značení a WDI není v období NOV – MAR
zajištěno



NIL



NIL



NIL



NIL



NIL



NIL



NIL



Jiří Horák

Ke Křížku 398, 273 64 Doksy,

+420 724 672 047,

info.letistejiricky@seznam.cz



Řízení letového provozu
České republiky

VFR příručka - Česká republika