
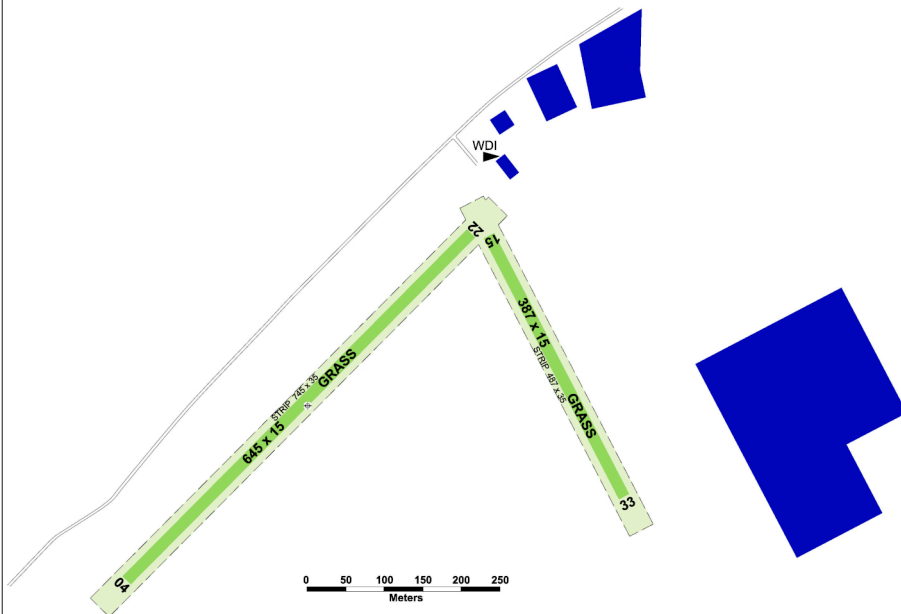











Neveřejná plocha, přelety pouze PPR po telefonickém souhlasu s provozovatelem. 100 m před THR RWY 04/22 a 300 m před THR RWY 15/33 nadzemní vedení VVN 22 kV. Pozor na provoz modelářů. Okolní obce přelétávat v minimální výšce 300 m / 1000 ft AGL. Odklízení sněhu není zajištěno. RWY 04/22 nepoužívat. Dočasně mimo provoz kvůli majetkovému řešení. Pojízďení severně RWY 15/33 přiléhající dráhy. Označený pozemek (48°53'16.11"N 017°17'58.33"E) sousedící s RWY 15/33 je pro provoz zakázaný. Pozor při pojízďení. Objeďte vyznačený pás v šířce 7 m přiléhající k pravému okraji RWY 15/33.

 **STRÁŽNICE**
RADIO 125,830
 Skupinový kmitočet



	Celoročně
	NIL
	NIL
	Na vyžádání
	NIL
	NIL
	NIL
	NIL

 **Josef Vavřík**
 Vínohradská 66, 696 62 Strážnice,
 ☎ +420 604 520 056, aeroprofil@post.cz