

LKVO PRAHA/Vodochody

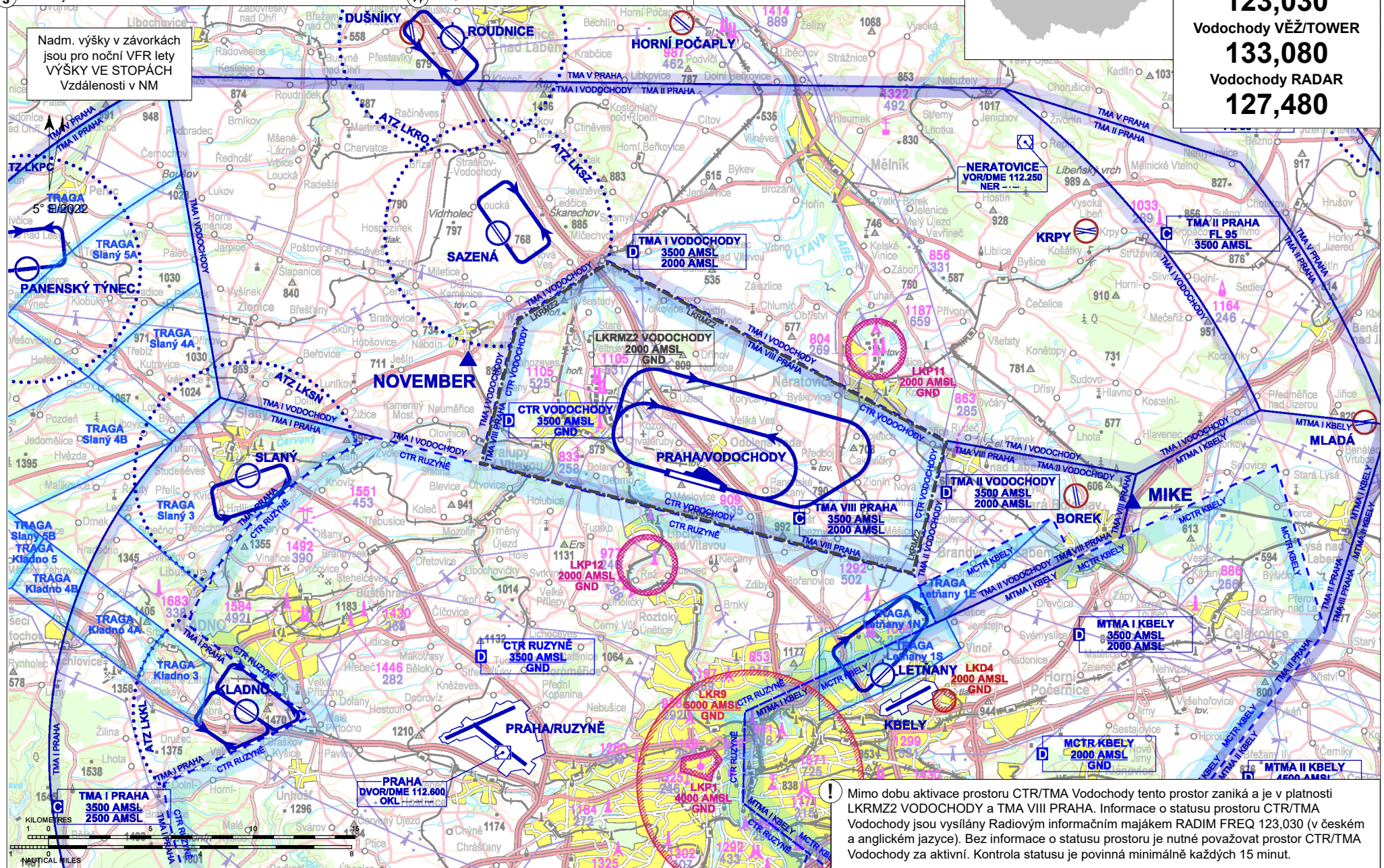
ARP: 50° 13' 00" N, 14° 23' 44" E
2 km SW od obce Odolena Voda
ELEV: 919 ft / 280 m



Vodochody RADIM
123,030
Vodochody VĚŽ/TOWER
133,080
Vodochody RADAR
127,480

Neveřejné mezinárodní letiště IFR, VFR

Nadm. výšky v závorkách jsou pro noční VFR lety
VÝŠKY VE STOPÁCH
Vzdálenosti v NM



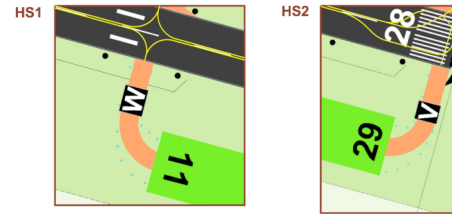
! Mimo dobu aktivace prostoru CTR/TMA Vodochody tento prostor zaniká a je v platnosti LKRMZ2 VODOCHODY a TMA VIII PRAHA. Informace o statusu prostoru CTR/TMA Vodochody jsou vysílány Radiovým informačním majákem RADIM FREQ 123,030 (v českém a anglickém jazyce). Bez informace o statusu prostoru je nutné považovat prostor CTR/TMA Vodochody za aktivní. Kontrola statusu je povinná minimálně každých 15 minut.

LKVO PRAHA/Vodochody



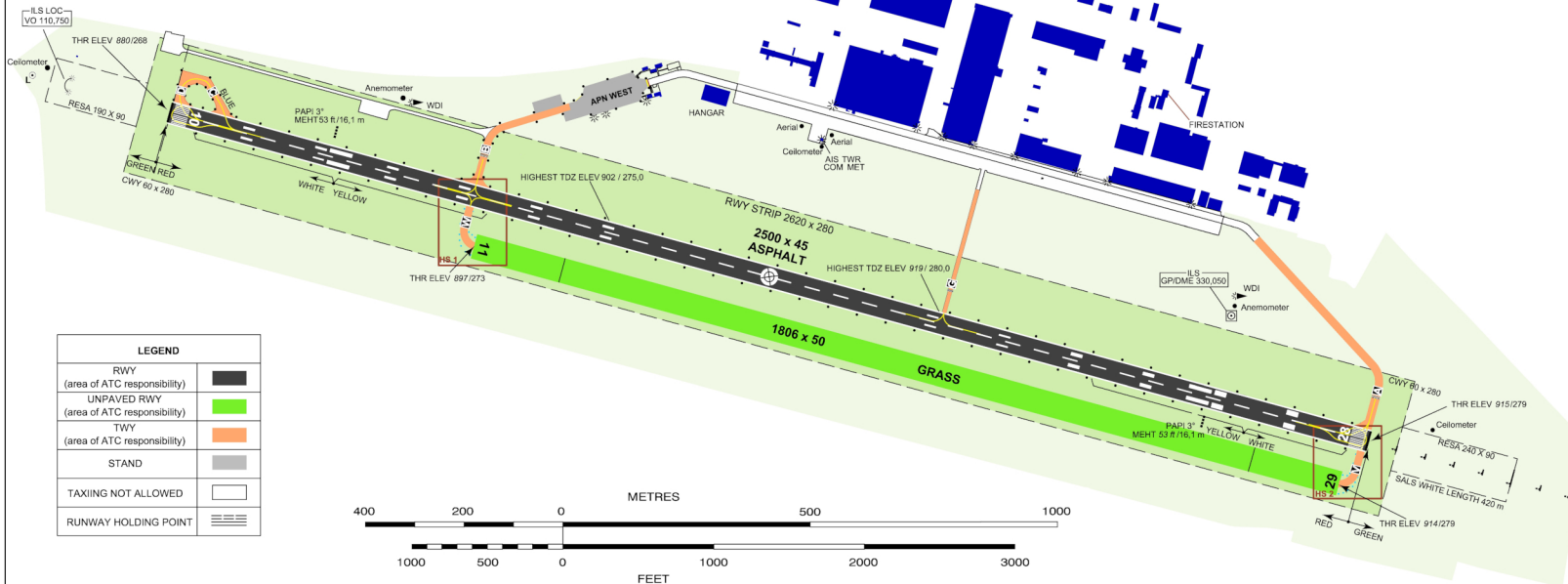
Vodochody VĚŽ/TOWER
133,080

↑
VAR 'E' 2022
ANNUAL RATE OF CHANGE -1y
ELEVATIONS IN # / m
DIMENSIONS IN m
BEARINGS ARE MAGNETIC



Landing on RWY 29
Possible runway 10/28 incursion
After landing on RWY 29 do not vacate on TWY W unless otherwise instructed by ATC

Landing on RWY 11
Possible runway 10/28 incursion
After landing on RWY 11 do not vacate on TWY V unless otherwise instructed by ATC



LEGEND	
RWY (area of ATC responsibility)	
UNPAVED RWY (area of ATC responsibility)	
TWY (area of ATC responsibility)	
STAND	
TAXIING NOT ALLOWED	
RUNWAY HOLDING POINT	



RWY	Magnetický směr	Rozměry RWY	Únosnost	TORA	TODA	ASDA	LDA
10	100°	2500 x 45	PCN 22/F/B/X/T	2500	2560	2500	2500
28	280°	2500 x 45	PCN 22/F/B/X/T	2500	2560	2500	2500
11	100°	1806 x 50	5700 kg / 1,25 MPa	1806	1866	1806	1806
29	280°	1806 x 50	5700 kg / 1,25 MPa	1806	1866	1806	1806



AERO Vodochody AEROSPACE a.s.
U Letiště 374, 250 70 Odolena Voda, Dolíněk, ☎ +420 731 135 187, handling@aero.cz, AFTN: LKVOZPZX, AFTN: LKVOZTZX

Handling - Objednávky letů a služeb - ☎ +420 731 135 187
ATC, TWR - ☎ +420 255 762 615
Meteo, Briefing - ☎ +420 255 762 609
Správa letiště - ☎ +420 770 318 199
Záchraná a požární služba - ☎ +420 255 763 200

🕒 MON - FRI 0630 - 1400 (0530 - 1300)

🛫 Jet A-1, AVGAS 100 LL

🚗 NIL

🏠 NIL

🛖 NIL

🏨 NIL (hotely v Praze)

⊗ Bufet v době letového provozu, lehká studená jídla.

🚆 autobusy - stanice Odolena Voda - závod vlak - železniční stanice Úžice (3 km od letiště)

Celní a pasové odbavení:

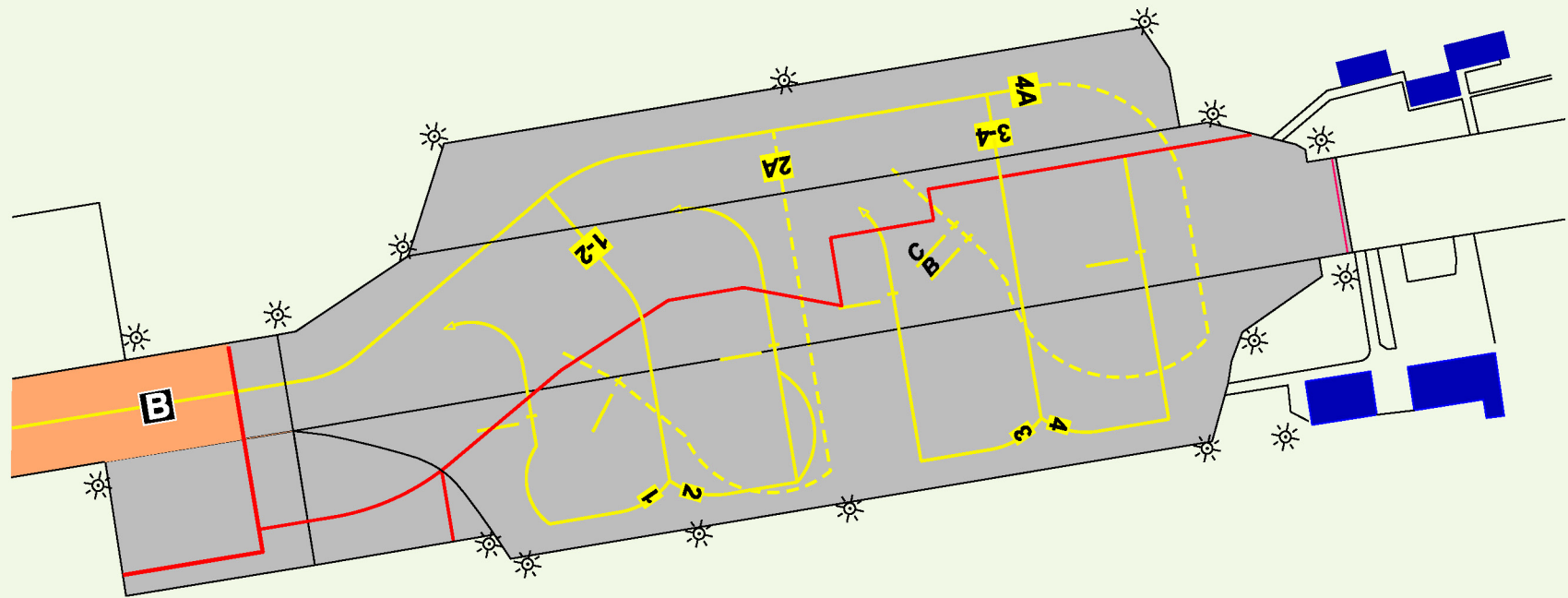
O souhlas pro jednotlivé přiletý/odlety se musí žádat handling prostřednictvím rezervčního formuláře dostupného na webových stránkách <https://www.vodochody-airport.cz/>. Ke koordinaci místní letové činnosti se používá aplikace LARS přístupná prostřednictvím webových stránek <https://lars.rlp.cz>.

LKVO PRAHA/Vodochody

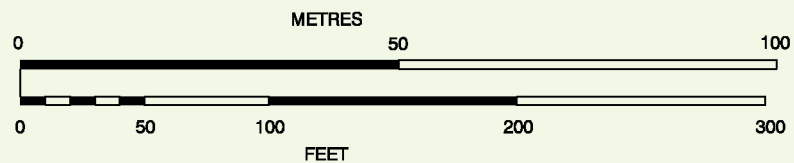
STANDS	INS COORDINATES
1	50°13'11,11"N 014°23'25,89"E
2	50°13'11,59"N 014°23'27,56"E
2A	50°13'11,35"N 014°23'26,47"E
3	50°13'11,90"N 014°23'28,36"E
4	50°13'12,25"N 014°23'30,09"E
4A-B	50°13'12,23"N 014°23'28,84"E
4A-C	50°13'12,28"N 014°23'28,72"E

PARKING STANDS AND TAXIING ON APRON WEST

↑
VAR 5°E 2022
ANNUAL RATE OF CHANGE +9'



LEGEND	
TWY	
AIRCRAFT STANDS	
TWY CENTRE LINE	
STAND LEAD-IN LINE	
ALTERNATIVE STAND LEAD-IN LINE	
APRON SAFETY LINE	
AIRCRAFT STAND / ALTER. STAND	3-4/4A



Záměrně nepoužito