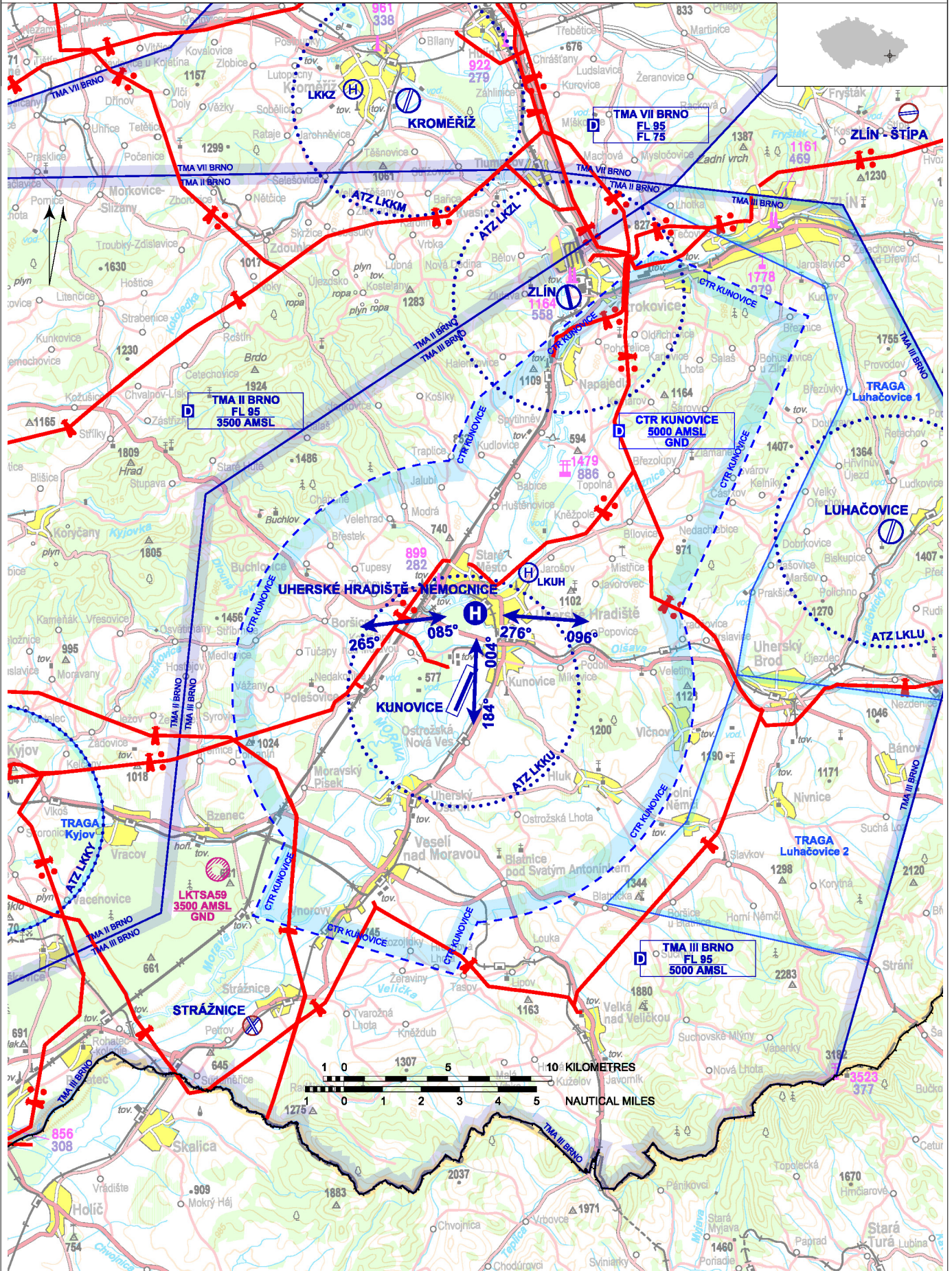


LKUN - Uherské Hradiště - Nemocnice

Neveřejný vnitrostátní heliport HEMS

VFR den

49 03 47,05 N, 017 26 57,52 E POS: 1,07 km SW centrum Uherské Hradiště ELEV: 588 ft / 179 m

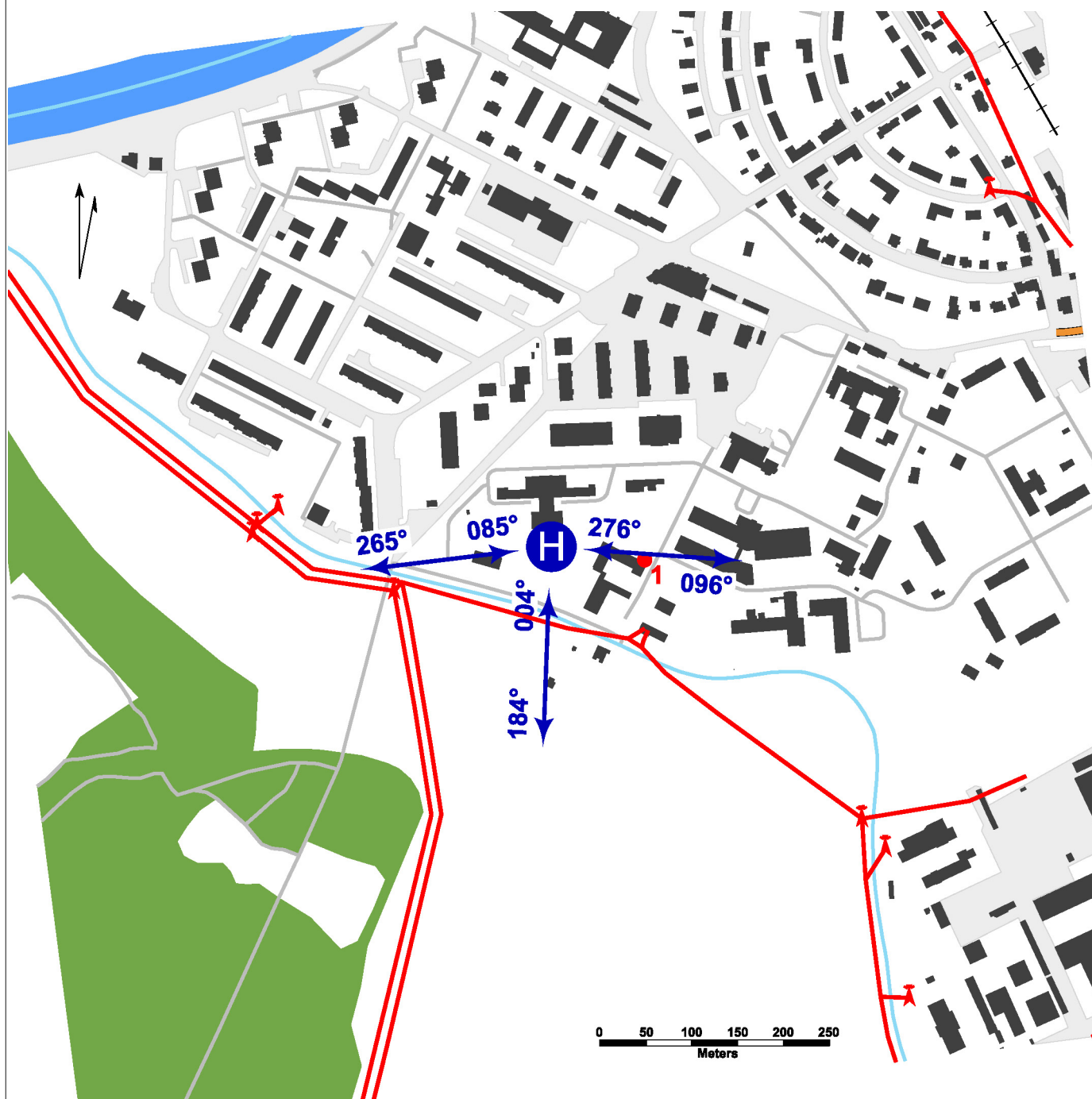


LKUN - Uherské Hradiště - Nemocnice

úrovňový heliport HEMS
 hodnota „D“ - 13 m
 FATO - kruh průměr 19,5 m, tráva
 SA - kruh průměr 26 m, tráva
 TLOF - kruh průměr 11 m, beton, únosnost 3800 kg /
 0,4 MPa


WDI (26 m SW)
 FATO: obvodové značení FATO, poznávací značení,
 značení osového vedení trajektorie letu
 TLOF: obvodové značení TLOF, značení TDPM

1	anténa	49 03 46,47 N 017 27 02,45 E	647 ft / 197 m	noční značení
---	--------	------------------------------	----------------	---------------



Podkladová data © ČÚZK

	Přiblížení:	Vzlety:
VFR den	276°, 085°, 004°	265°, 096°, 184°
VFR noc	NIL	NIL

 **Uherskohradištská nemocnice, a.s.**
 J. E. Purkyně 365, 686 06 Uherské Hradiště
 Ing. Pavel Dvořák (odpovědná osoba provozovatele)
 ☎ +420 724 631 087, dvozak@nemuh.cz
 ústředna ☎ +420 572 529 111

🕒 HX

🚰 NIL

🚰 NIL

🚰 NIL

Záchraná a požární služba: NIL