

# LKMI Mikulovice

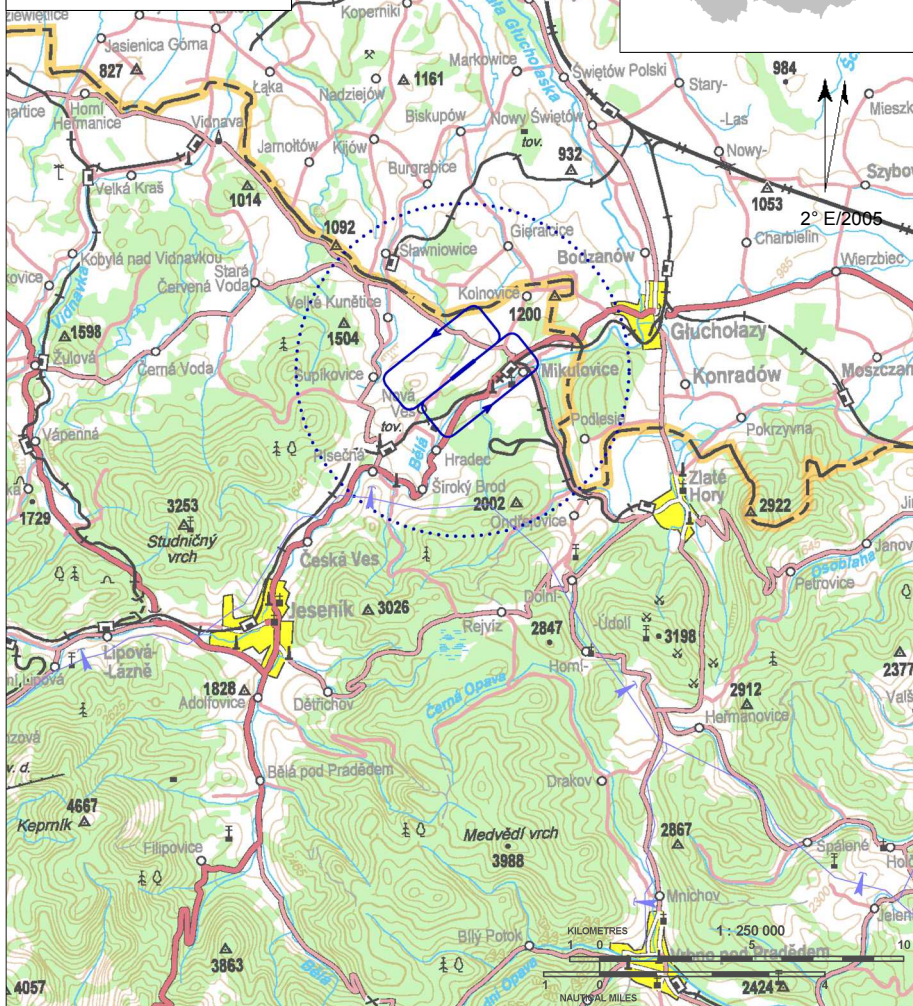
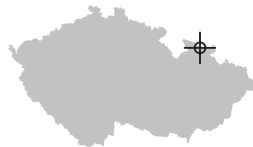
§ Veřejné vnitrostátní letiště

✈ VFR den, výsadková činnost



**Jeseník RADIO**  
**123,510**

**ARP:** 50° 18' 06" N, 17° 17' 51" E  
10,5 km GEO 035° Jeseník  
2,2 km GEO 320° Mikulovice  
**ELEV:** 1375 ft / 419 m  
**Okruh:** 2360 ft / 720 m AMSL



Po vzletu na RWY 05 pozor na blízkost státní hranice s Polskou republikou.

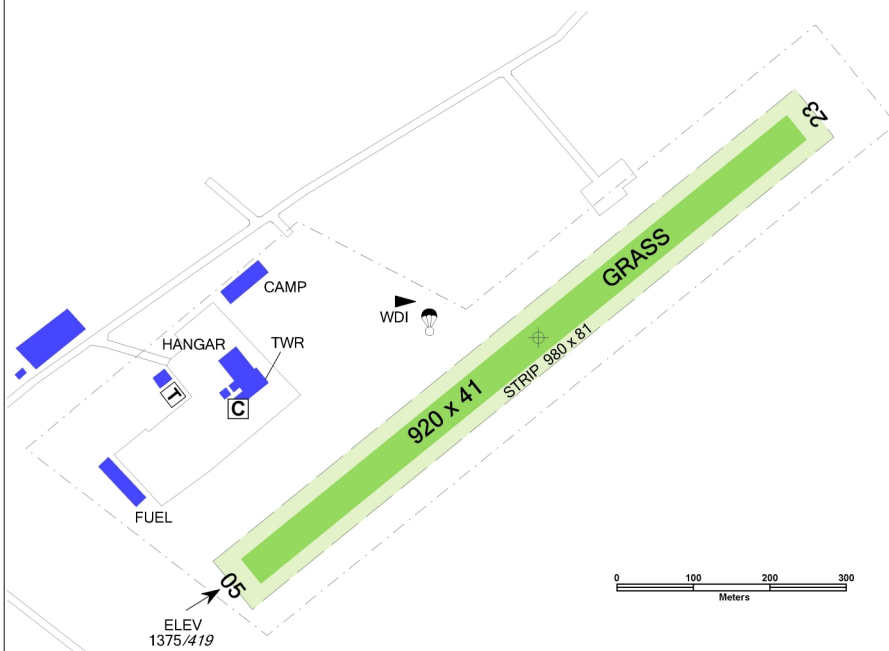
Vstupní body do Letištní provozní zóny (ATZ) LKMI přes Ramzovské a Červenohorské sedlo a od východu přes město Zlaté Hory.

# LKMI Mikulovice



**Jeseník RADIO**  
**123,510**

RWY	Magnetický směr	Rozměry RWY	Únosnost	TORA	TODA	ASDA	LDA
05	052°	920 x 41	5700 kg / 0.4 MPa	920	950	920	920
23	232°	920 x 41	5700 kg / 0.4 MPa	920	950	920	920



15 APR - 15 OCT  
SAT, SUN, HOL 0800 - 1500  
jinak O/R 24 HR předem



AVGAS 100



TOTAL AERO D 100



O/R, omezené



O/R, omezené



na letišti 35 lůžek v 10-ti pokojích, jinak hotely a penziony ve městě Jeseník



NIL



městská hromadná doprava (zastávka Nová Ves), vlak (zastávka Hradec u Jeseníku, vzdálenost 1,5 km od AD), taxi



## Aeroklub Jeseník, z.s.

letišťe Mikulovice, Mikulovice 163, 790  
83 Mikulovice 3, ☎ +420 584 423 090,  
info@aeroklubjesenik.cz

Ing. Vít Reich ☎ +420 724 042 597,  
reich.vit@seznam.cz, EN, GER  
Martin Kolář ☎ +420 584 453 132,  
trasumanar@gmail.com

Ing. Vlasta Lasovská ☎ 604 905 903,  
vlastalasovska@gmail.com, EN

Celní a pasové odbavení: NIL



Řízení letového provozu  
České republiky

VFR příručka - Česká republika