

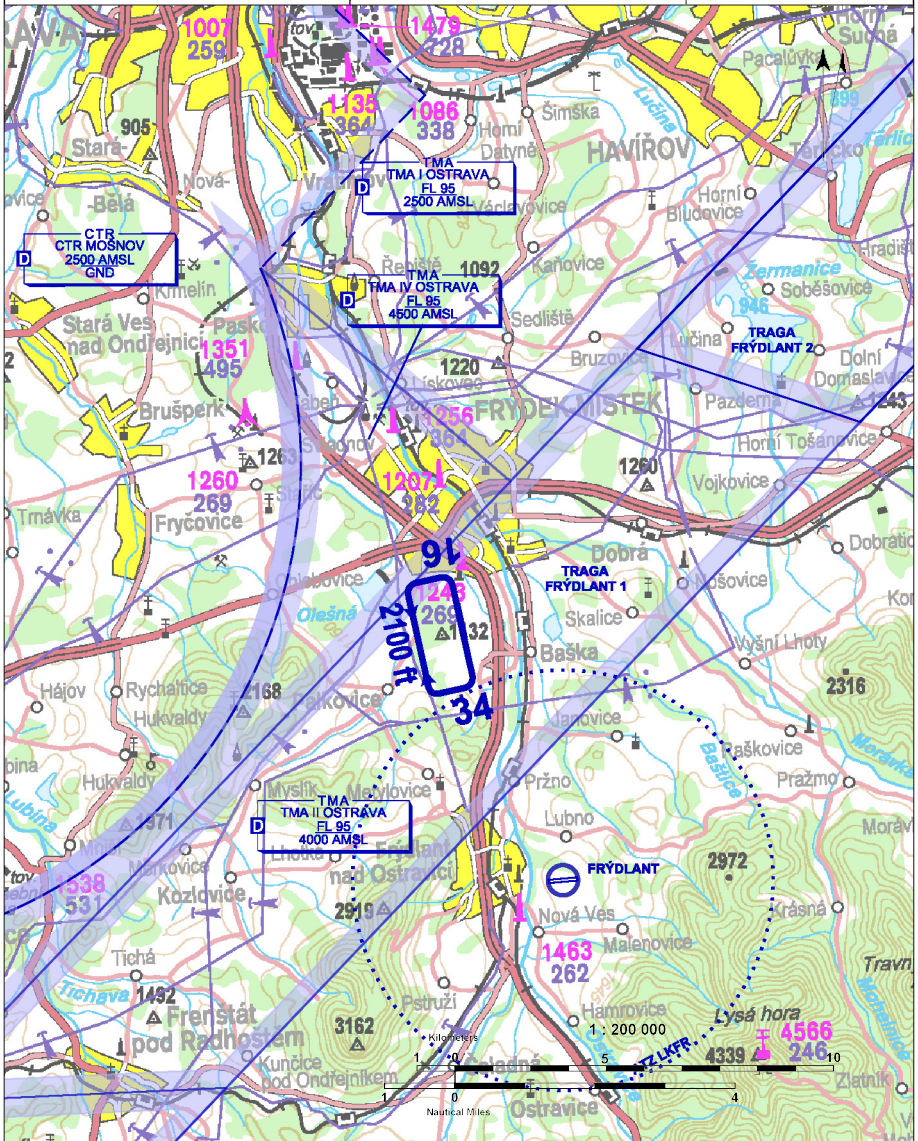
 <b>MÍSTEK RADIO</b> <b>122,590</b>	<b>Veřejná plocha SLZ</b>	 
	<b>ARP: 49° 39' 07" N, 18° 20' 46" E</b> <b>ELEV: 1073 ft / 327 m</b>	



Veřejná plocha SLZ. 200 m před prahem RWY 34 nadzemní vedení vysokého napětí. Nelétat nad obytnou zástavbou ve výšce menší než 1000 ft / 300 m AGL. 5 km W (západně) od plochy je CTR letiště Ostrava Mošnov. Pozor každodenní provoz modelářů (jsou na odposlechu Radio).

